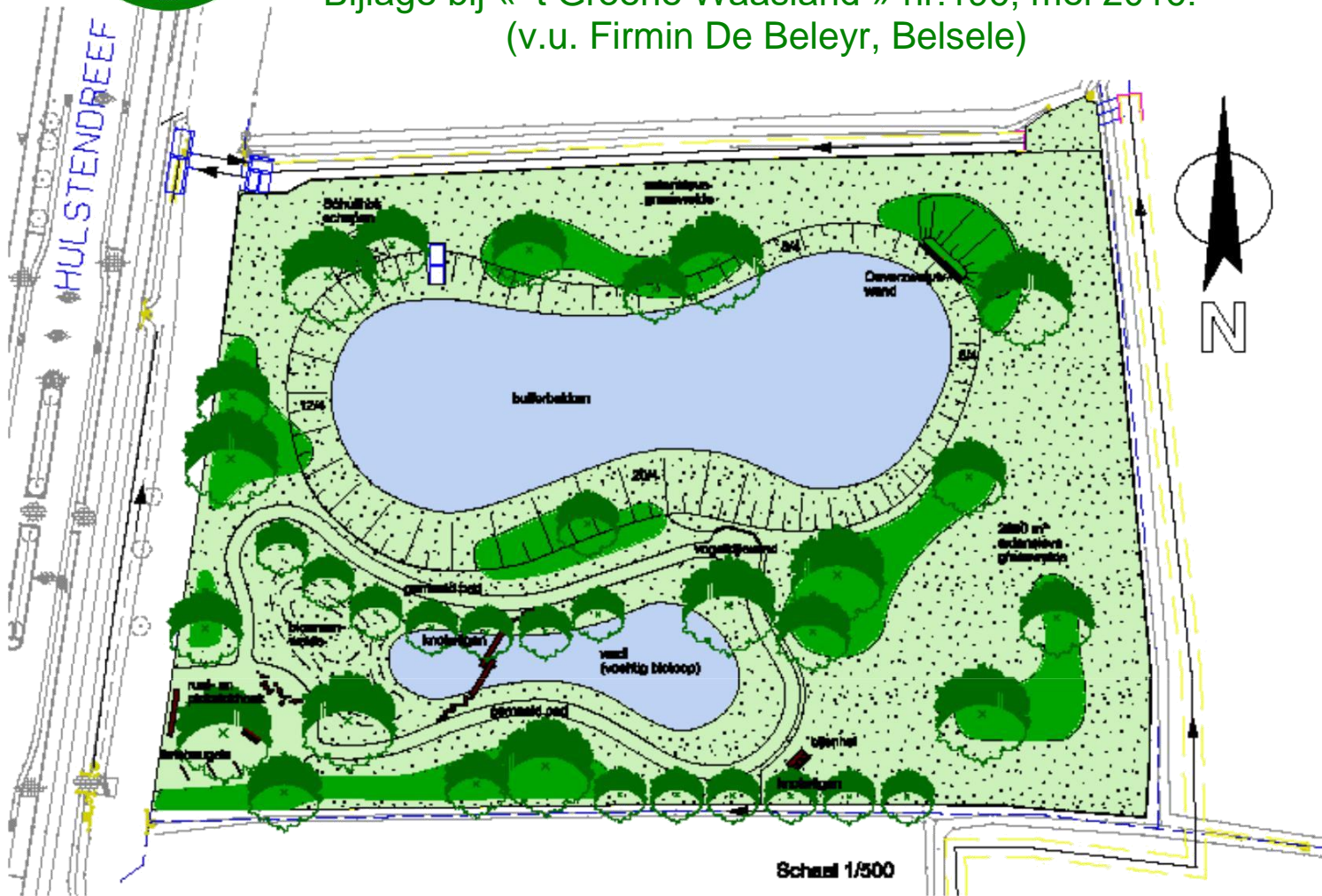





DE RAAKLIJN vzw

DE RAAKLIJN KATERN: jaargang 24, nr.121
Bijlage bij « 't Groene Waasland » nr.196, mei 2016.
(v.u. Firmin De Beleyr, Belsele)



Buurtparkje Paradijsbeek





■■■■■■■■■■▶ **buurtparkje Den Akker**



Voorwoord

Een fikse regenbui, een lelijk onweer, een zware wolkbreuk, een vernietigende hagel- en hoosbui, een krachtige windhoos... we hebben het allemaal meegemaakt in Belsele.

Wie heeft er nog boodschap aan de mededeling dat één van deze weerfenomenen maar éénmaal in 150 jaar zou voorkomen?

We hebben in Vlaanderen al decennia te maken met:



Wateroverlast!



Door de historisch slechte ruimtelijke ordening en de verwaarloosde waterhuishouding in Vlaanderen deelden we in Belsele ook in de klappen.

De Raaklijn duidde al van in het begin van haar bestaan op de nefaste gevolgen van dit wanbeleid op onze leefomgeving.

En toch stellen wij iets vast:

Onze vroegere vaststelling:

De kern van Belsele overstroomde meermaals.

De huidige vaststelling:

De kern van Belsele is al drie maal vrij gebleven van wateroverlast.

Een toekomstig antwoord:

Bufferen en nog eens bufferen!

Daarvoor zijn open en groene ruimtes nodig!

Het bufferbekken in het Waterschoot loopt vol, de Belselebeek mag op verschillende plaatsen uit haar oevers treden, de bufferende waterpartijen in de Hulstendreef, het Groenhof, Bisschoppelijk domein, Den Akker, de Ransbeekpoel in de Mierennest zijn verzadigd,...kortom alle waterpartijen, wallen, poelen, meersen, grachten en de grote beken in Belsele deden wat ze moesten doen: overlopen en bufferen!

Als het beleid één ding geleerd heeft, is dat een goede waterhuishouding de grote waarborg is op een gezonde leefomgeving. Belsele centrum zit op dit ogenblik met de voeten droog, maar er zijn nog veel knelpunten in haar buitengebieden door de lintbebouwing...

De Raaklijn wil deze knelpunten helpen oplossen!

Uw lidmaatschap is onze waarborg om dit te doen, waarvoor dank! Bij deze wens ik jullie nog veel zon na regenschijn en vooral een zonovergoten vakantie toe!

Veel leesgenot!

Firmin De Beleyr

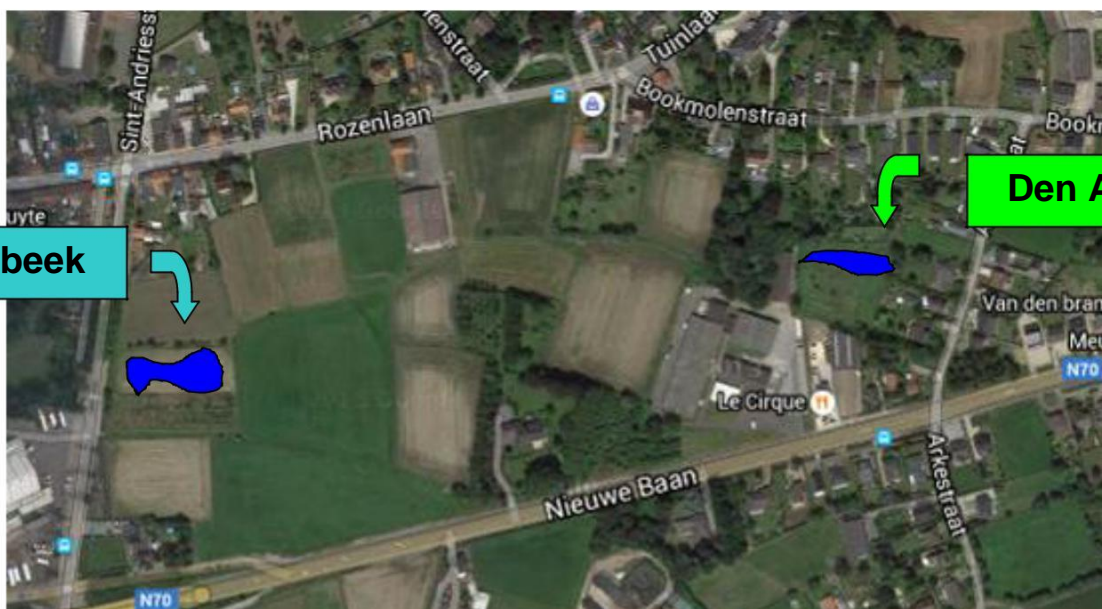


Buurtparkjes worden buren!

Den Akker...werd op 20 mei 2012 officieel geopend en ligt verscholen tussen de Arkestraat, de Bookmolenstraat en de N70. Den Akker is bereikbaar via de parking van "Pottenland". Het parkje bevat een poel, vleermuizenkelder, bloemenweide en bijstand, een vogelgluurwand en een grot variatie aan bomen en struiken.



Paradijsbeek...wordt binnenkort ingericht en in het voorjaar van 2017 ingehuldigd. Het bevat een grote waterpartij (bufferbekken) en een kleinere poel (wadi). Er wordt een vogelgluurwand voorzien. Er is een oeverwaluwenwand gebouwd, er komt een bloemenweide met bijenkast. Aan de ingang is er een picknickplaats voorzien. De rest van het parkje wordt afgegrazen door enkele schapen.



Terwijl het parkje **Den Akker** al enkele jaren gekend is, is het parkje **Paradijsbeek** een nieuwkomer.



Het perceel dat door het stadsbestuur werd aangekocht werd voorzien van een grote waterpartij die dienst doet als bufferbekken. Het houdt het water op van de Paradijsbeek en stuurt bij hevige regenval het water geleidelijk richting Belselebeek.

De waterpartij in het verruigde perceel werd vrij snel voorzien van een oeverwaluwanwand waarbij aan De Raaklijn werd gevraagd om dit te beheren.

Onder impuls van schepenen Christel Geerts en Gaspard Van Peteghem werd er een initiatief gelanceerd om het buffergebied natuurtechnisch en ecologisch te gaan inrichten.

Met de technische diensten werd een plan opgemaakt.

In samenspraak met De Raaklijn werden er verfijningen aangebracht.

Op donderdag 12 mei werd het plan door het stadsbestuur op een infoavond in de Klavers toegelicht.

Aan De Raaklijn werd gevraagd om onze visie ook bekend te maken aan de buurtbewoners.



Buurtparkje Paradijsbeek



Een kind moet een naam krijgen. Het gebiedje “Paradijsbeek” noemen was voor ons de beste keuze.

De beek die door dit gebied loopt en die de twee buurtparken met elkaar verbindt heet de Paradijsbeek. Deze beek is een “onbevaarbare waterloop” met het nr. 1247.

Waarom deze beek de Paradijsbeek werd genoemd mochten we vernemen van onze medestichter Omer Burm.



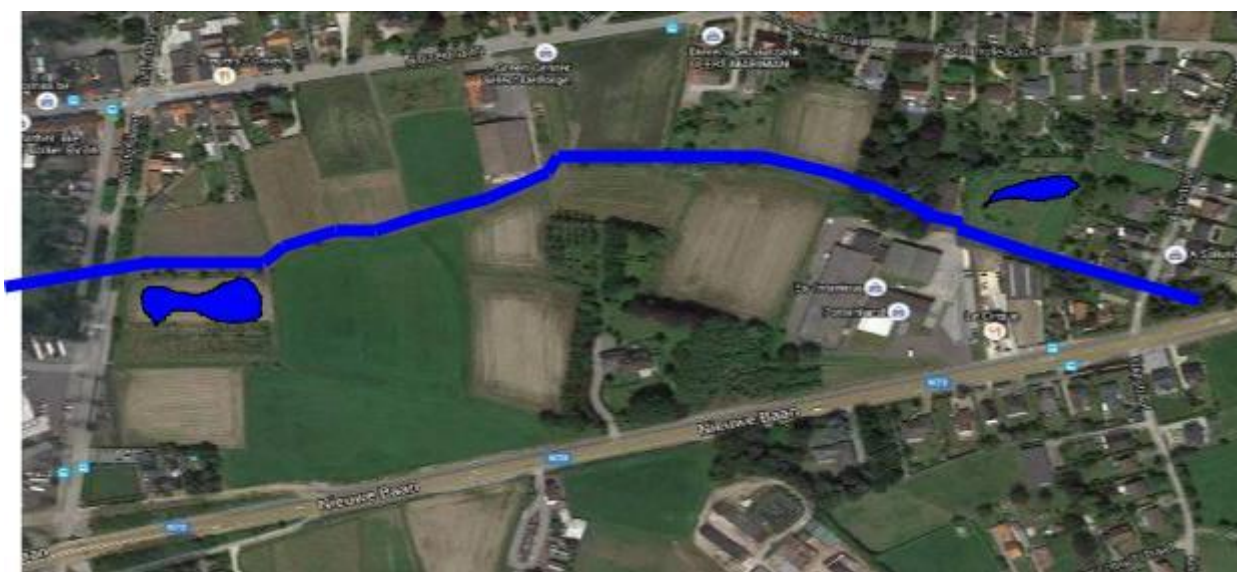
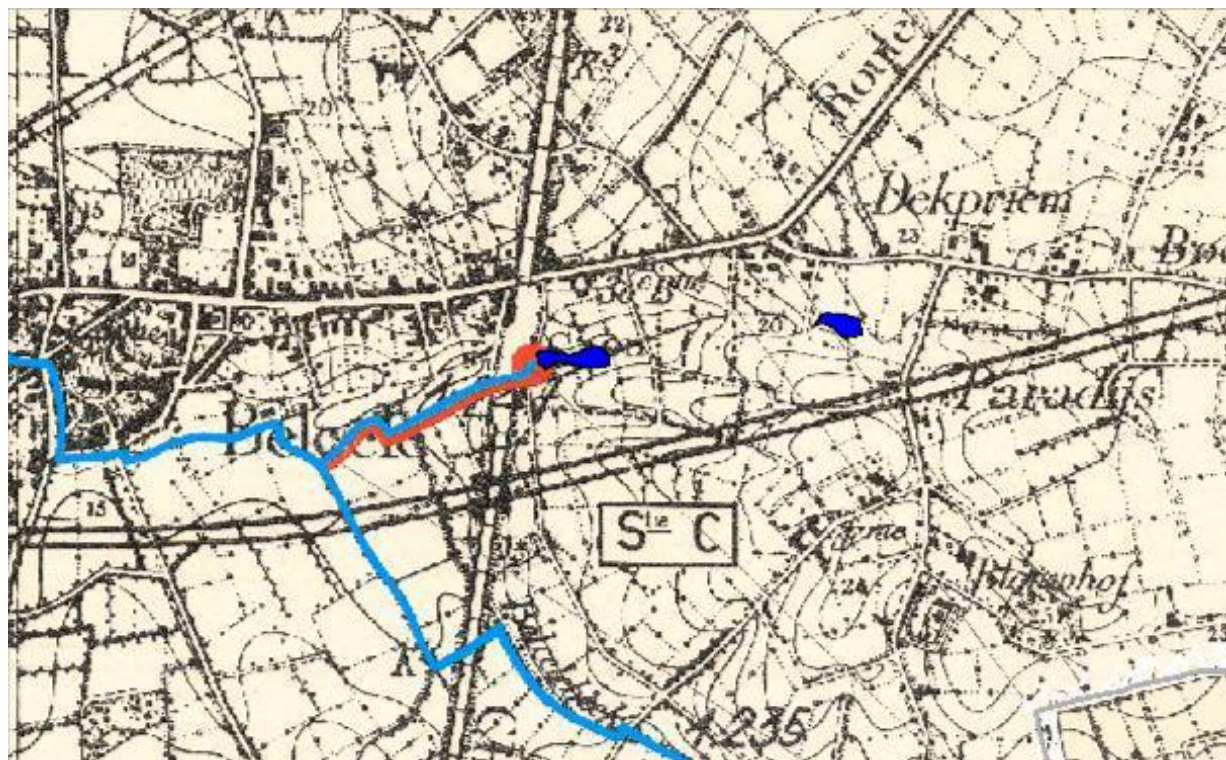
Op oude kaarten vinden we de geografische benaming “Paradijs”. Het gebied werd verbonden door verschillende wegels: waaronder de verdwenen “Paradijswegel” en “Pestwegel”.

De Blauwhofwegel verbond Belseledorp vanuit de Molendreef tot de Weverstraat.

Deze wegel kan je virtueel bekijken op onze website.

http://www.deraaklijn.be/trage_wegen/Belsele%20voetweg%20361.H
TM

Het gebied Paradijs is het hoger gelegen gebied dat via grachtjes en beken afwatert naar Belseledorp.
De Paradijsbeek is daar de belangrijkste van. De beek loopt via Den Akker richting Hulstendreef om in het park “Hof Van Belsele” uit te monden in de Belselebeek (nr. 1235).



De afstand tussen de twee buurtparkjes bedraagt ongeveer 600 m.

De doelstellingen die we vooropstelden in Den Akker gelden ook voor Paradijsbeek.

Landschappelijke functie

met kleine landschapselementen zoals

- hagen: haagbeuk, meidoorn...
- Houtkanten: sleedoorn, vlier...
- Bomenrijen: wilgen, zwarte els...
- vrijstaande bomen: eik, beuk...
- Poelen, beek, grachten: groene oevers en waterplanten



Ecologische functie

• Fauna:

Vogels: uilen, ijsvogel, zangvogels...

Insecten: libellen, waterjuffers, bijen, vlinders

Amfibieën: salamander, kikker, pad...

Kleine zoogdieren: egel, wezel, vleermuis...

Schape voor de begrazing



• Flora:

Waterplanten: kalmoes, hoornblad...

Bloemen: bolsoorten, korenbloem, kamille... Heesters: vlinderstruik, gelderse roos... Bomen: zwarte els, eik, beuk...



Educatieve functie

- Scholen, publiek, verenigingen doen aan natuurbehoud en natuursorg en doen kennis op
- De Raaklijn heeft een werkgroep opgericht die dit luik behartigt.
- Er worden informatieve panelen aangebracht
- Er is een werkkoffer om aan natuurexploratie te doen onder begeleiding van natuurgidsen
- Er is de vogelgluurwand
- Bomen en struiken hebben een naamplaat



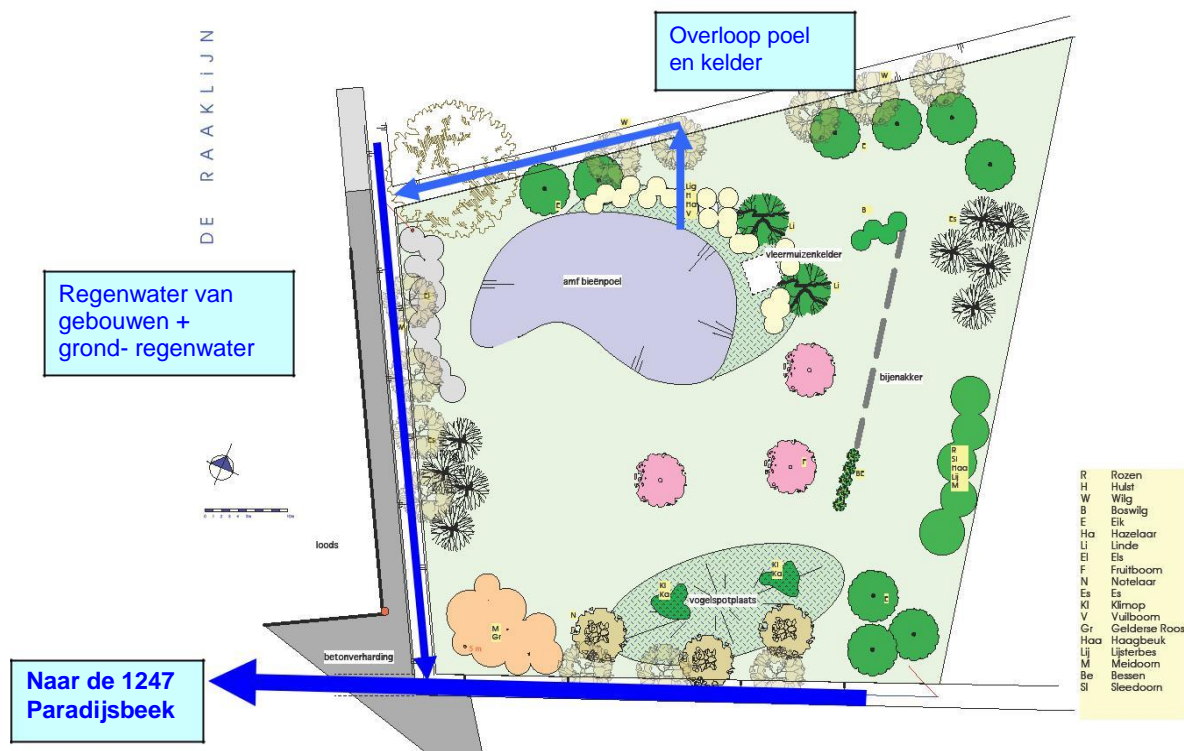
Recreatieve en cultuurhistorische functie

- Klein wandelgebied met rustbank...
- Picknickplaats
- Oude kaarten, geschiedenis...



Waterhuishoudkundige functie.

- Gracht en beek staan in verbinding
- Biologische zuivering
- Buffering en wateroverlast in de buurt voorkomen



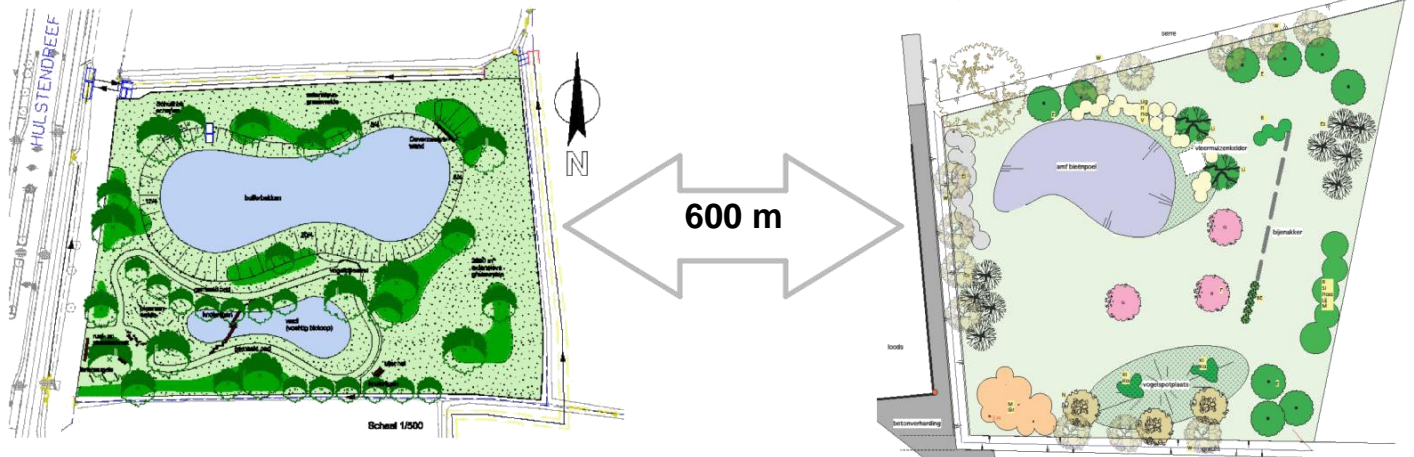
De Paradijsbeek mondt uit in de Belselebeek (1235)



1235

1247

Voorstel van De Raaklijn



Buurtparken verbinden via een wegel naast de beek!

De Paradijswegel!



Buurtbewoners verbinden met de parkjes !

Via de Rozenlaan, de Bookmolenstraat, de Arkestraat en de N70 zijn er toegangsdreven die het mogelijk maken dat de Paradijswegel kan bereikt worden.

Hiervoor zal overleg gepleegd worden met de eigenaars en landbouwers.





Buiten de waterhoen, broedende eenden zijn de reiger en de ijsvogel al meerdere malen gespot. Vorig jaar heeft Elias Van Haevermaet , een jonge buurtbewoner, 5 ooievaars gefotografeerd.



De nestwand die aan de waterpartij is gebouwd wordt verder opgesmukt met leem.

Dan wordt het afwachten of de oeverzwaluw het de moeite vindt om daar te nesten!



Vliegfeest op de Kouter!

In onze vorige katern kon je kennis maken met “ **Het landschap van ‘t Eynde van de Weirelt**”



Het artikel werd geschreven door historica Ann Pieters. Zij kent de geschiedenis van Belzele als geen ander. Met Dirk Van Der Speeten, coördinator van muziekclub 't Ey, is ze overeengekomen om 7 teksten te publiceren in 't Eyschrift. Ann schrijft de teksten en Dirk en zijn ploeg gaan proberen er muziek op te maken.

Deze samenwerking wordt nu uitgebreid naar De Raaklijn vzw.

In deze katern publiceren we nu het 3^e historische artikel van Ann:

Vliegfeest op De Kouter.

Belzele-Kouter, 15 juni 1930.



De zon schijnt, het is kermis in het dorp. Bovendien is 1930 een jubeljaar want België bestaat 100 jaar en dan moet er wel iets speciaals gebeuren. Kortom, het belooft een prachtige dag te worden. Enkele maanden geleden heeft de burgemeester een aanbod gekregen om mee te werken aan een vliegfeest. Hij twijfelt even, maar aanvaardt het aanbod. Dat de gemeente 2 % van het inkomgeld kan krijgen haalt hem over de streep. We zijn in de glorie tijd van de bemande luchtvaart. Mensen kijken nog met bewondering naar vliegtuigen en piloten halen acrobatische toeren uit met hun “vliegmachien”. Dat gebeurt op deze kermisdag ook.

Bekijk de affiche in kleur op de laatste pagina van deze katern.

Piloot Maurice Peetermans maakt kunstige zwenkingen met zijn vliegtuig waarbij ballonnetjes stuk geprikt worden. Er is een indrukwekkende luchttrapeze-oefening door Vadim.

Deze Russische luchttrapezevliegenier is vastgemaakt aan een trapeze onder de vleugels van een vlieger. Vanuit die positie plukt hij de vlaggen die op de grond geplant zijn.

Serge, een andere Russische luchtacrobaat voert kunstjes uit staande op de vleugels van het vliegtuig. En Denise Mercier, een gratievolle en jeugdige valschermdaalster springt uit het vliegtuig met een parachute.

GROOT VliegFEEST

TE BELCELE

ZONDAG 15 JUNI TE 3 URE

PROGRAMMA

ZATERDAG

Aankomst der Vliegtuigen en reizigers-vliegtochten.

ZONDAG

3 uur Samenvluchten en « Carroussel aérien ».

3 u. 30 Nederdaling met valscherm door SERGE, russische vlieger.

4 uur Vernietiging van luchtballons door den vlieger PEETERMANS.

4 u. 30 Acrobatiën en oefeningen op de bovenste vleugels van het vliegtuig in volle lucht door den acrobaat VADIME.

5 uur Nederdaling met valscherm door Mejuffer Denise MERCIER.

5 u. 30 De beroemde acrobaat VADIME in zijn opneming van vaandels op den grond.

GARAGE — BUFFET — CONCERT

Inkomprijs : 5 Fr. — Vliegtocht : 75 Fr.

Na het feest Kermis, 1000 appels. — Allerhande volksspelen.

Omdat hun wijk afgesloten wordt krijgen de 121 bewoners van de Kouter vrijkaarten. Een buitenkans want voor de arbeidersgezinnen is die 5 frank inkomgeld per persoon een serieuze uitgave. Samen met hen kijken nog 7.500 mensen naar het vliegspektakel. Inderdaad, een zeer groot succes.

Burgemeester van Geeteruyen wil dit in 1931 herhalen, niet meer met Peetermans, maar met een Brusselse firma. En ook al omdat de gemeente nu 20 % van de inkomsten kan krijgen.

DUIDING “OUD VLEGVELD BELSELE”

Hierbij willen we de knoop over de benaming “oud vliegveld” ontwarren.

“Oud vliegveld Waasmunster”

In 1939 werd in de omgeving van de Baverikstraat een hulpvliegveld aangelegd dat korte tijd in gebruik was door de Militaire Luchtvaart. Het vliegveld wordt in heel wat publicaties als “Oud Vliegveld Belsele” aangeduid, maar lag wel degelijk op Waasmunster. Een deel van het terrein is nu eigendom van de familie De Clercq die er ondermeer een stoeterij bezit, een ander deel kan nog bezocht worden door de straat “Oud Vliegveld” te volgen.



(zie website www.luchtvaarterfgoed.be/content/oud-vliegveld-0)

“Oud vliegveld Belsele”

Terwijl men bij deze benaming denkt dat het over de locatie in Waasmunster gaat, was er wel degelijk een terrein in “de Couter” te Belsele dat “oud vliegveld Belsele” werd genoemd. Er werden (1^e wereldoorlog) in deze omgeving ook loopgraven gegraven die dienst deden als oefenterrein en een deel van de Koutermolenstraat werd zelfs aangelegd met de betonnen betonstroken uit het “Oud Vliegveld Waasmunster”.

(zie hiervoor wandelbrochure “den bezenkoek” op onze website www.deraaklijn.be)

Belsele, 21 juli 1931.

De burgemeester krijgt een telefoon dat het Vliegfeest op de Kouter niet kan doorgaan. De mensen van de Kouter lachen zich een krik met die omhooggevallen heren van de gemeente. Zij maken er een liedje over:

De Roode Vogel is gaan vliegen.

***Nen Brusschelschen baron,
die heel goed vliegen kon,
is er met ons centjes van door gegaan,
met vreemden bluf en stoef,
maar drinken op de poef.
Zij zijn toch zoo braafjes,
men liet ze maar begaan.
't Bestuur verdient een pluim,
dat zijn toch mannen met kruim.
't Wordt tijd dat die kerels gezet zijn op pensioen,
zij missen keer op keer,
en sukken meer en meer.
't Is altijd 't zelfde van “ik kan er niet aan doen”.***

Belsele-Kouter, de nacht van 10 mei 1940.

De Duitsers zijn België binnengevallen en het Belgisch leger probeert zijn vliegtuigen te evacueren naar geheime hulpvliegvelden. Een konvooi van 11 vliegtuigen is op weg naar de Kouter, maar onderweg wordt één vliegtuig neergehaald. Omdat het geheime vliegveld van de Kouter ontdekt is vliegen de overblijvende vliegtuigen verder. Het vliegveld is dus niet gebruikt. Eén van de evacuerende piloten is Maurice Peetermans die met een beschadigd vliegtuig toch op zijn bestemming geraakt. Kwam de tip om de Kouter als geheim vliegveld te gebruiken van hem?

Belsele, 5 oktober 1947.

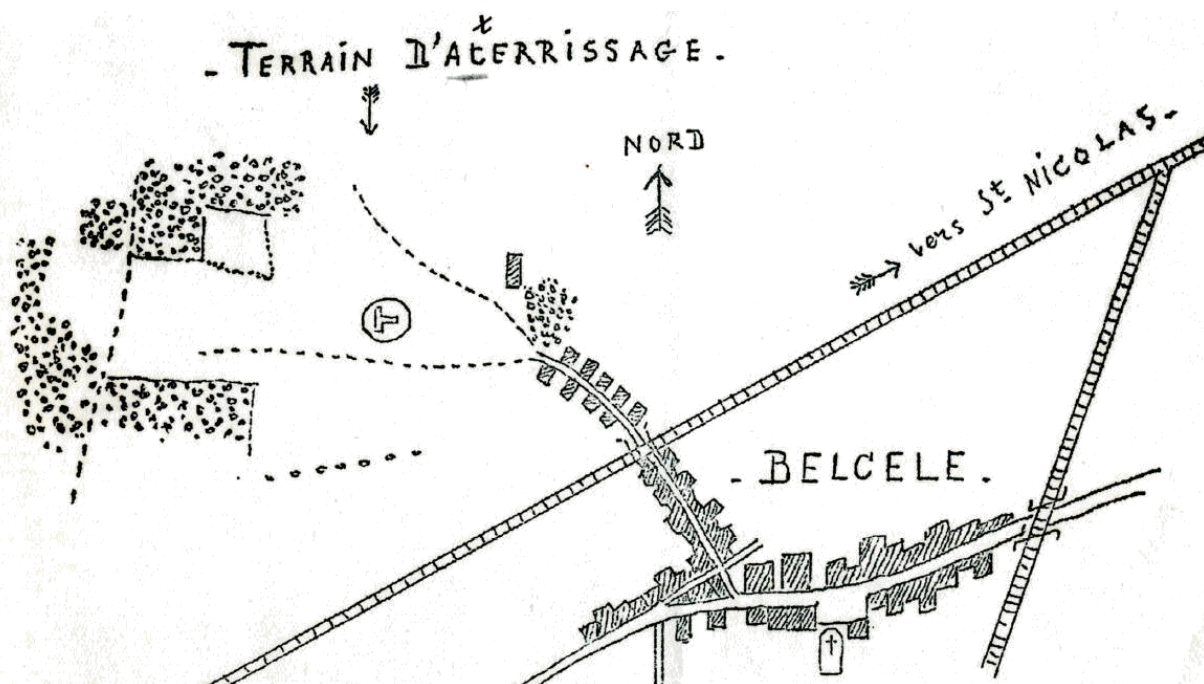
Op de Kouter gaat opnieuw een Vliegfeest door. Dit keer vooral gericht op formatievluchten met meerdere toestellen. Opnieuw een groot succes.

Belsele, 20 juli 1948.

Er komt een telefoon toe bij de burgemeester dat het voorziene Vliegfeest van 25 juli niet kan doorgaan. Of hoe de geschiedenis zich toch soms herhaalt.



Op dit kaartje werd door een Belseelse ambtenaar "terrain d'atterissage" of landingsbaan aangeduid.



Kapellekes in de kerk!

Op 13,14,15,16 en 17 mei ging in de Sint-Andreas en Gishlenuskerk een fototentoonstelling over kapellen en kapellekes door.

De officiële opening op vrijdagavond 13 mei werd ingeleid door schepen van cultuur Annemie Charlier.

Ann Pieters en Gustaf Lerno gaven meer informatie over het historisch ontstaan van deze kleine en grotere gebedsmonumenten die onze gemeente telt.

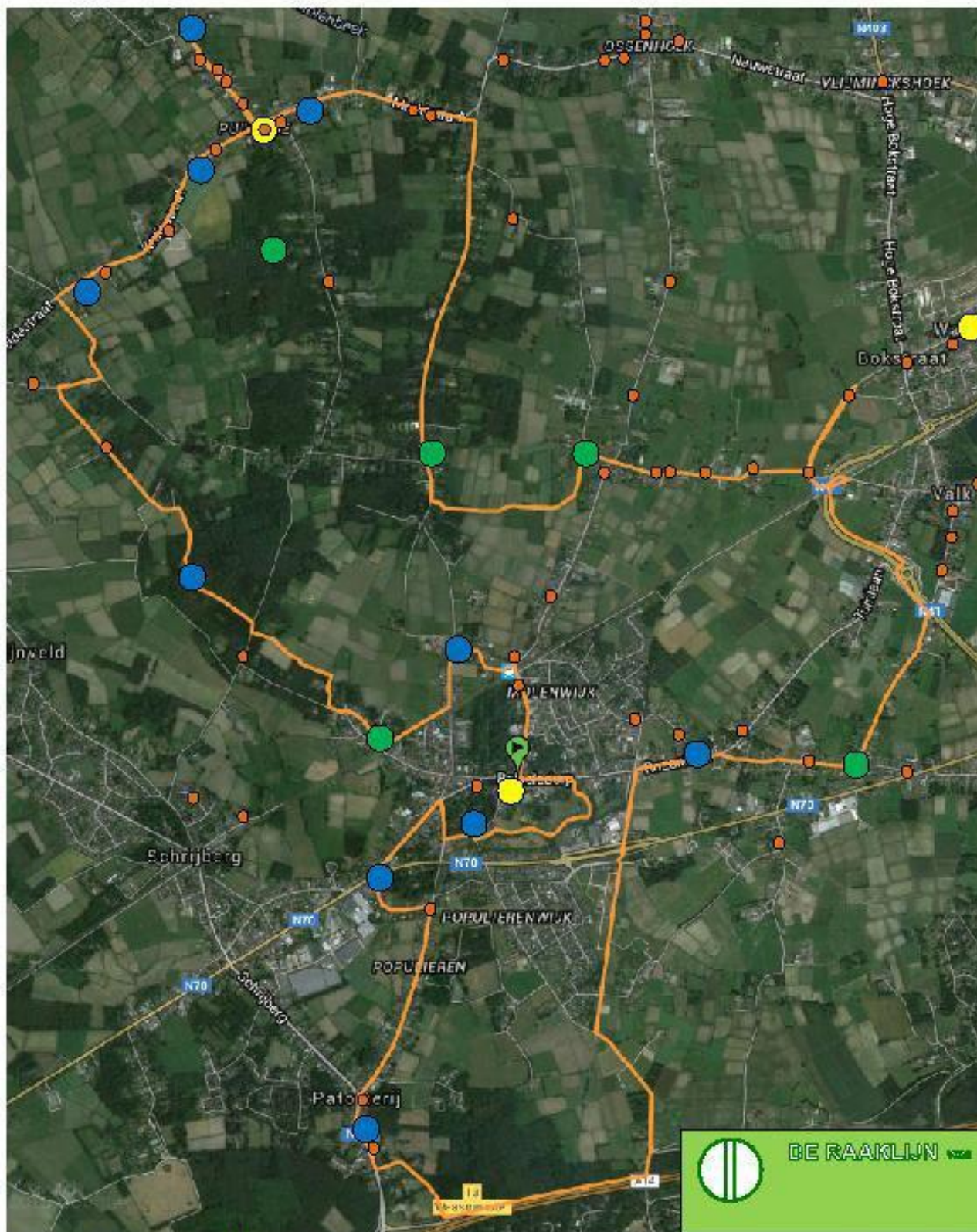
Ter gelegenheid van deze tentoonstelling werd een fotobrochure aangeboden. Deze brochure kwam tot stand door het inventariswerk van Chris De Stoop, documentalist bij Bibliotheeca Wasiana.



Er is ook een kapellekesroute uitgestippeld door De Raaklijn. Ze is 20 km lang en ze leidt u langs boomkapellen, gevelkapellen en de grote kapellen.

Deze kan je haarfijn bekijken op de volgende link op

Wikiloc: <http://nl.wikiloc.com/wikiloc/view.do?id=13091763>



De fietsroute is 20 km lang.

LEGENDE:



De Raaklijn vzw INFO

**U bent altijd welkom op onze
samenkomsten in 2016**



Deze gaan door in het Parochieheem.



Werkgroep

Trage wegen

Belsele

**De werkgroep 'Trage wegen' gaat
de Raaklijnvergadering vooraf.**

De vergaderingen van 2016

27 juni,

26 september, 31 oktober, 28 november, 19 december

De Raaklijn vzw

**Vereniging voor de kwaliteit van de omgeving
te Belsele.**

secretariaat : Kleemstraat 89, 9111

Belsele telefoon: 03 722 07 62

firmin.de.beleyr@telenet.be

lidmaatschap €12

IBAN BE31 0001 5279 9955

Website: www.deraaklijn.be

De voorziene Reusachtige vliegmeeting van October verleden jaar,
op het **VLEGVELD** Sterreken St Niklaas, gaat nu door
Zondag 5 October te 2 u.

op het oud Vliegveld te

BELSELE




GROTE

VLEGMEETING

Acrobaties door verschillende internationale luchtacrobaten, formatievliegen en demonstraties met de nieuwste vliegtuigtypes.

LUCHTDOPEN voor iedereen aan 200 fr. Zaterdag vanaf 3 u.
INKOMPRIJS 20 fr. Zondag vanaf 10 u.
Maandag vanaf 10 u.



Honderdste verjaring der Nationale Onafhankelijkheid.
St. Niklaas-Waas -- Lokeren GEMEENTE BELCELE

GROOT Vliegfeest

Zondag 15 Juni om 3 ure

te Belcele (Kouter)

door de "Escadrille de Propagande et de vulgarisation aéronautique" van Brussel met de medewerking van het Gemeentebestuur van Belcele.

Juf. DENISE MERCIER

PARACHUTISTE

VADIME

Trapezist vlieger, Equilibrist op de vleugels van een vliegtuig en in zijn nummer voor het wegnemen van vlaggen op den grond.

SERGE

Russisch vlieger, in zijn indrukwekkende dalingen met PARACHUUT.

Vernieling van Ballonnen

LUCHTDOOPSELS 75 Fr.

Algemeene Ingang 5 Fr.

CONCERT — LUIDSPREKER — GARAGE — BUFFET